

შუახევის მუნიციპალიტეტის საკრებულო
THE MUNICIPAL ASSEMBLY OF SHUAKHEVI

N 08/85
14/06/2016

85-08-2-201606142350



საქართველოს ცენტრალური საარჩევნო კომისიის
თავმჯდომარეს ქალბატონ თამარ ჟვანიას

ქალბატონო თამარ,

თქვენი 2016 წლის 09 ივნისის N01-02/1176 წერილის პასუხად გიგზავნით 2016 წლის 13 ივნისის შუახევის მუნიციპალიტეტის საკრებულოს რიგგარეშე სხდომის N.N - 18,19,20 განკარგულებებს.

დანართი 18 (თვრამმეტი) ფურცელი.

პატივისცემით,

ნოდარ ქარცივაძე

საკრებულოს თავმჯდომარე

ხელმძღვანელობა

 საქართველოს საარჩევნო ადმინისტრაცია სარეგისტრაციო და ადმინისტრაციული დეპარტამენტი	№ 1765 19
	14 / 06 2016 წ
	16 საათი 50 წუთი



შუახევის მუნიციპალიტეტის საკრებულოს
განკარგულება

N 18
13/06/2016

18-08-4-201606131650



იმ შენობა-ნაგებობების განსაზღვრის შესახებ სადაც აკრძალულია
საარჩევნო პლაკატების (სააგიტაციო მასალის) განთავსება

საქართველოს საარჩევნო კოდექსის 46-ე მუხლის მე-2 და მე-4 ნაწილის შესაბამისად შუახევის მუნიციპალიტეტის საკრებულომ გადაწყვიტა:

1. საქართველოს პარლამენტისა და აჭარის ა/რ უმაღლესი საბჭოს 2016 წლის 8 ოქტომბრის არჩევნებისათვის განისაზღვროს იმ შენობა-ნაგებობების ჩამონათვალი სადაც აკრძალულია საარჩევნო პლაკატების (სააგიტაციო მასალის) განთავსება, თანახმად დანართისა.
2. გარდა 1-ლი პუნქტით აღნიშნული შენობა-ნაგებობებისა საარჩევნო პლაკატების (სააგიტაციო მასალის) განთავსება აკრძალულია მუნიციპალიტეტის ტერიტორიაზე არსებული ყველა საგზაო ნიშანზე.
3. განკარგულების პირველი პუნქტით დამტკიცებულ დანართში მოცემულ შენობა-ნაგებობების ჩამონათვლიან სახელმწიფო ხელისუფლებისა და ადგილობრივი თვითმმართველობების ორგანოების, სასამართლოების, პროკურატურის, სამხედრო შენაერთების, პოლიციის შენობებში პლაკატების გაკვრა აკრძალულია როგორც შენობის ინტერიერში ასევე ექსტერიერში.
4. ეს განკარგულება შეიძლება გასაჩივრდეს ხელვაჩაურის რაიონულ სასამართლოში გაცნობიდან ერთი თვის ვადაში (მისამართი: ქ. ბათუმი, ფრიდონ ხალვაშის გამზირი ქ. #358).
5. განკარგულება ძალაშია ხელმოწერის დღიდან.

ნოდარ ქარცივაძე

საკრებულოს თავმჯდომარე

ხელმძღვანელობა



დანართი
დამტკიცებულია
შუახვევის მუნიციპალიტეტის საკრებულოს
2016 წლის 13 ივლისის № 18 განკარგულებით

შენიშვნა-წაგებობების ჩამონათვალი სადაც აკრძალულია
საარჩევნო პლაკატების (საფიჩტების) განთავსება
1. სახელმწიფო და ადგილობრივი თვითმმართველობის ორგანოები

შენიშვნა-წაგებობის მდებარეობა	შენიშვნა - წაგებობაში განთავსებული უწყება	შენიშვნა-წაგებობის მისამართი	შენიშვნა
.დაბა შუახვევი	ადგილობრივი თვითმმართველობა	თამარ მეფის ქ. №30	
.დაბა შუახვევი	სოციალური მომსახურების სააგენტო	რუსთაველის ქუჩა №25ა	
.დაბა შუახვევი	რესურსცენტრი, არქივი	რუსთაველის ქუჩა №21	
.დაბა შუახვევი	პოლიცია	რუსთაველის ქუჩა № 6	
.დაბა შუახვევი	გამგეობის სამხედრო სამსახური	რუსთაველის ქუჩა №5	არქივის შენობა
.დაბა შუახვევი	საჯარი რეესტრი, სამოქალაქო რეესტრი, საარჩევნო კომისია	ქაქავაძის ქუჩის შიორე შესახვევი	
.დაბა შუახვევი	გამგეობის სახანძრო სამსახური	ხიმშიაშვილის ქუჩა №2	
.დაბა შუახვევი	სასამართლო	ქაქავაძის ქუჩა № 16	
.დაბა შუახვევი	ადმინისტრაციული ერთეული შენობა	რუსთაველის ქ. 30	
.დაბა შუახვევი	ადმინისტრაციული ერთეული შენობა	ქაქავაძის ქუჩ. №3	
.დაბა შუახვევი	ადმინისტრაციული ერთეული შენობა	სოფელი დღვანი	
ოლადაური	ადმინისტრაციული ერთეული შენობა	სოფელი ოლადაური	
შუბანი	ადმინისტრაციული ერთეული შენობა	სოფელი ტომანეთი	
უჩამბა	ადმინისტრაციული ერთეული შენობა	სოფელი კვირიწყალი	
ჭყვინჯა	ადმინისტრაციული ერთეული შენობა	სოფელი ჭყვინჯა	
ბარათაური	ადმინისტრაციული ერთეული შენობა	სოფელი ბარათაური	
წყალსაყარი	ადმინისტრაციული ერთეული შენობა	სოფელი კანოური	
ჩაბლაური	ადმინისტრაციული ერთეული შენობა	სოფელი ჩაბლაური	

საქართველოს ტერიტორიული ერთეულები

2 შუახვევის ტერიტორიაზე არსებული საკულტო ნაგებობები

საკულტო ნაგებობის დასახელება	საკულტო ნაგებობის მდებარეობა (სოფელი)	შენიშვნა
მეჩეთი	ინჯირეთი	მედრესით
მეჩეთი	ხაბეღამელები	მედრესით
მეჩეთი	ქვანა	მედრესით
მეჩეთი	ჯაბნიძეები	მედრესით
მეჩეთი	ქიძინიძეები	მედრესით
მეჩეთი	პაპოშვილები	მედრესით
მეჩეთი	კობალთა	მედრესით
მეჩეთი	ფურტო	მედრესით
მეჩეთი	ნადვარევი	
მეჩეთი	ბრილი	
მეჩეთი	ახალდაბა	
მეჩეთი	ზემოხევი	



საქართველოს მთავრობის ეროვნული ადმინისტრაცია

მეჩეთი	ვანი	
მეჩეთი	ბართალაული	
მეჩეთი	შუშანი	
მეჩეთი	ნიგაზბეული	მუდარასით
მეჩეთი	სენია	
მეჩეთი	ბელიორაული	
მეჩეთი	დაჩიხიძეები	
მეჩეთი	წელაია	
მეჩეთი	გოგაძეები	
მეჩეთი	ტბეთი	
მეჩეთი	ცინარეთი	
მეჩეთი	ლიმნაური	
მეჩეთი	დავანი	*
მეჩეთი	გოგინაური	
მეჩეთი	კვიციანი	
მეჩეთი	მაქვალთა	
მეჩეთი	მახალკიძეები	

აკლესია	ბიჭაური	შენებარე
ბიჭაურის ეკლესია	ბიჭაური	უნივერსიტეტის სამლოცველო
მართლმადიდებლური სამლოცველო	ქალა	შენებარე


3

შუახვედის ტერიტორიაზე არსებული ძეგლები

N	ძეგლის მდებარეობა	ძეგლის დასახელება
1	სოფ. ცინარეთი	ციხე
3	სოფ. დარჩიძეები	გოგონაშენის ციხე
5	სოფ. ყუბუტო	თაღოვანი ხიდი
6	სოფ. ნიგაზეული	ციხე
7	სოფ. თქობილაური	ციხე
8	სოფ. ტაკიძეები	ოთოლიას ციხე
11	სოფ. ქვანა	ქვანის (დარჯანაძის) ქვის თაღოვანი ხიდი
13	სოფ. ბიჭაური	კავიანის (ბიჭაურის) ციხე
15	სოფ. წაბლანა	წაბლანას ნაკვეთისათვის

82 საოლქო საარჩევნო კომისია

სელომ ხიმშიაშვილის ქ. N 2



N



— შუახევის მუნიციპალიტეტის საკრებულოს
განკარგულება

N 19
13/06/2016

19-08-4-201606131708



იმ შენობა-ნაგებობების გამოყოფის შესახებ სადაც შესაძლებელია საარჩევნო
ლონისძიებების ჩატარება


საქართველოს საარჩევნო კოდექსის 45-ე მუხლის მე-8 ნაწილის შესაბამისად, შუახევის
მუნიციპალიტეტის საკრებულომ გადაწყვიტა:

1. საქართველოს პარლამენტისა და აჭარის ა/რ უმაღლესი საბჭოს 2016 წლის 8
ოქტომბრის არჩევნებისათვის გამოიყოს ის შენობა-ნაგებობები სადაც შესაძლებელია
წინასაარჩევნო ღონისძიებების ჩატარება, თანახმად დანართისა.
2. წინამდებარე განკარგულება გადაეგზავნოს შესაბამის საოლქო საარჩევნო კომისიას.
3. ეს განკარგულება შეიძლება გასაჩივრდეს დაინტერესებული მხარეების მიერ მისი
გაცნობიდან ერთი თვის ვადაში, ხელვაჩაურის რაიონულ სასამართლოში (შისამართი: ქალაქი
ბათუმი, ფრიდონ ხალვაშის გამზირი #358).
4. განკარგულება ძალაშია ხელმოწერის დღიდან.

ნოდარ ქარცივაძე

საკრებულოს თავმჯდომარე

ხელმოწვევანობა




დანართი I
 დამტკიცებულია
 შუახევის მუნიციპალიტეტის საკრებულოს
 2016 წლის 13 ივლისის № 19 განკარგულებით

იმ შენობა-ნაგებობების გამოყოფის შესახებ სადაც შესაძლებელია საარჩევნო
 ღონისძიებების ჩატარება

დასახელება	თემის დასახელება	მდებარეობა	შენიშვნა
კულტურის ცენტრი	დაბა შუახევი	დაბა შუახევი, რუსთაველის, 28	
მოსწავლე ახალგაზრდობის სახლი	დაბა შუახევი	დაბა შუახევი	
სამუსიკო სკოლა	დაბა შუახევი	დაბა შუახევი	
რაიონული ბიბლიოთეკა	დაბა შუახევი	დაბა შუახევი	
სასოფლო კლუბი	ზამლეთი	ნიგაზელი	
სასოფლო კლუბი	ზამლეთი	ფურტიო	
სასოფლო კლუბი	უჩამბა	ცინარეთი	
სასოფლო კლუბი	ბარათაული	გომარდული	
სასოფლო კლუბი	წყალსაყარი	ინჭვირეთი	
სასოფლო კლუბი	წყალსაყარი	ბრილი	
სასოფლო კლუბი	დღვანი	გოგნიაური	
სასოფლო კლუბი	დღვანი	კვიახიძეები	
სასოფლო კლუბი	ოლადაური	მაწყვალთა	
სასოფლო კლუბი	ოლადაური	მახალაკიძეები	
სასოფლო კლუბი	ქვანა	ქალა	
სასოფლო კლუბი	ქვანა	წყართა	
სასოფლო კლუბი	ქვანა	ცხემლისი	
სასოფლო კლუბი	შუბანი	დარჩიძეები	

შენიშვნა: შეხვედრების ჩატარება შესაძლებელია აგრეთვე შუახევის მუნიციპალიტეტის
 სოფლებში არსებულ სოფლის სახლებში ან შენობის იმ ნაწილში, სადაც განთავსებული არ
 არის ადმინისტრაციული ორგანოები ან მათი წარმომადგენლები.

საკრებულოს თავმჯდომარე: *ნ. რ.*




შუახვევის მუნიციპალიტეტის საკრებულოს
განკარგულება

N 20
13/06/2016

20-08-4-201606131709



საარჩევნო პლაკატების გასაკრავად და გამოსაფენად ადგილების გამოყოფის
შესახებ

საქართველოს საარჩევნო კოდექსის 46-ე მუხლის მე-4 ნაწილის შესაბამისად შუახვევის მუნიციპალიტეტის საკრებულომ გადაწყვიტა:

1. საქართველოს პარლამენტისა და აჭარის ა/რ უმაღლესი საბჭოს 2016 წლის 8 ოქტომბრის არჩევნებისათვის საარჩევნო პლაკატების გასაკრავად და გამოსაფენად გამოიყოს ადგილები, თანახმად დანართისა.
2. ყველა საარჩევნო სუბიექტი საარჩევნო პლაკატების გამოფენისას სარგებლობენ თანაბარი პირობებით.
3. საარჩევნო პლაკატების განათავსებისას შესაბამისი საარჩევნო სუბიექტების მიერ საქართველოს საარჩევნო კოდექსითა და წინამდებარე განკარგულებით გათვალისწინებულ მოთხოვნათა დარღვევის შემთხვევაში, შუახვევის მუნიციპალიტეტის გამგეობის ზედამხედველობის სამსახურს დაევალოს სათანადო ადმინისტრაციულ ღონისძიებათა განხორციელება.
4. წინამდებარე განკარგულება გადაეგზავნოს შუახვევის საოლქო საარჩევნო კომისიას.
5. განკარგულება გამოქვეყნდეს ადგილობრივი მასობრივი ინფორმაციის საშუალებებში.
6. ეს განკარგულება შეიძლება გასაჩივრდეს დაინტერესებული მხარეების მიერ მისი გაცნობიდან ერთი თვის ვადაში, ხელვაჩაურის რაიონულ სასამართლოში (მისამართი: ქალაქი ბათუმი, ფრიდონ ხალვაშის გამზირი #358).
7. განკარგულება ძალაშია ხელმოწერის დღიდან.

ნოდარ ქარცივაძე



დანართი 1
 დამტკიცებულია
 შუახევის მუნიციპალიტეტის საკრებულოს
 2016 წლის 14 ივლისის № 20 განკარგულებით

საარჩევნო პლაკატების გასაკრავად და გამოსვენებად გამოყოფილი
 ადგილები

№	დასახლებული პუნქტი	საარჩევნო პლაკატებისთვის განკუთვნილი ადგილები	მისამართი, აღწერილობა და ფართობი	შენიშვნა
1	დაბა შუახევი	სავტომობილო გზის დამცავი კედელი.	დაბა შუახევი რუსთაველის ქუჩა სავტომობილო გზის ზედა მხარეს	
		მოსაცდელი	ქუჩა ვაჟა-ფშაველას ქუჩა გარე ფასადი წინა და მარჯვენა მხრიდან	
		ქუჩის საყრდენი კედელი	თამარ მეფის ქუჩაზე (ქუჩის მხრიდან ზედა მხარეს)	
2	სოფელი ჩანჩხალი	მოსაცდელის, სოფლის საერთო სარგებლობის წისქვილის გარე ფასადი	1. მდებარე სავტომობილო გზასთან ახლოს ჩანჩხალის ხიდის მიმდებარე ტერიტორიაზე 2. მდებარე სოფლის ცენტრთან	
3	სოფელი სხევი	მოსაცდელი.	მდებარე სოფლის სავტომობილო გზასთან	
		სოფლის საერთო სარგებლობის წისქვილის გარე ფასადი	მდებარე თურხლის უბანში	

4	სოფელი დაბაძველი	ძველი მალაზის შენობა მოსაცდელი	მდებარე სოფლის ცენტრში გზასთან ახლოს მდებარე დაბაძველ ბუჩქნარებში გზასაყარზე
5	სოფელი ოქრობოლოური	ორი ერთეული მოსაცდელი, ორი ერთეული საერთო სარგებლობის წისქვილის გარე ფასადი მოსაცდელი	1. მდებარე ახალგაზრდულ ცენტრის შენობასთან ახლოს 2. მდებარე დრო უჩაბის ხოთან 1. მდებარე ლენტეხის უბანში 2. მდებარე სოფლის ცენტრში შენის გადასახვევთან
6	სოფელი შუბანი	ორი ერთეული საერთო სარგებლობის წისქვილი	1. მდებარე სოფლის ცენტრში გზის ზედა მხარეს გზაზე 2. მდებარე სოფლის ცენტრის მომდებარე ტერიტორიაზე
7	სოფელი ტომაშეთი	ბუნებრივი კლდე გზის გასწვრივ მოსაცდელი მოსაცდელი წისქვილი მოსაცდელი	მდებარე სოფლის საავტომობილო გზაზე სოფლის ზედა და ქვედა უბნის გამყოფ გზაზე გზის ზედა მხარეს მდებარე სოფლის ცენტრში სოფლის დასაწყისში გზის ზედა მხარეს
8	სოფელი დარჩიძეები	მოსაცდელი	მდებარე სოფლის ცენტრში
9	სოფელი კობალთა	ყოფილი საუბნო საკვადმყოფოს შენობა ცენტრში	მდებარე სოფლის ცენტრში
10	სოფელი ოლადაური	ყოფილი მალაზის შენობა	მდებარე სოფლის ცენტრში ადმინისტრაციული შენობის წინა მხარეს

			მდებარე სოფლის ცენტრში ადმინისტრაციული შენობის მოპირდაპირე მხარეს
		შადრევანი	მდებარე სოფლის ცენტრში ადმინისტრაციული შენობის გვერდითი
11	სოფელი კარაბები	მოსაცდელი	მდებარე სოფლის ცენტრში
		ყოფილი ადმინისტრაციული შენობა	ადმინისტრაციული შენობის გვერდითი
		ყოფილი მაღაზიის შენობა	მდებარე სოფლის ცენტრში
12	სოფელი მაწვეალია	მოსაცდელი	მდებარე სოფლის ცენტრში
		მოსაცდელი	მდებარე სოფლის ცენტრში
		საერთო სარგებლობის წისკილი	მდებარე სოფლის ცენტრთან მდებარე რიბათის უბანში
13	სოფელი მახალაკიძეები	ჯებირი	მდებარე სოფლის ცენტრთან მახალაკიძეების გზაზე
		მოსაცდელი	მდებარე სოფლის ცენტრში
		მოსაცდელი	მდებარე სოფელში შესასვლელ გზასთან
		საერთო სარგებლობის წისკილი	სოფლის ცენტრთან მოპირდაპირე
14	პაპომეოლები	მოსაცდელი	მდებარე სოფლის ცენტრში
15	სოფელი გორი	მოსაცდელი	მდებარე სოფლის ცენტრში, გზის ზედა მხარეს
16	სოფელი კვიახიძეები	საერთო სარგებლობის წისკილი	მდებარე სოფლის ცენტრში, გზის ქვედა მხარეს
17	სოფელი გოგინაუკერი	მოსაცდელი	მდებარე სოფლის ცენტრში, გზის ქვედა მხარეს.


		საერთო სარგებლობის წისქვილი	მდებარე სოფლის ცენტრში გზის ქვედა მხარეს.
		მოსადეული	მდებარე სოფლის ცენტრში გზის ქვედა მხარეს
18	სოფელი ლომანაური	საერთო სარგებლობის წისქვილი	მდებარე სოფლის ცენტრში გზის ქვედა მხარეს
19	სოფელი ქიძინიძეები	საავტომობილო გზის დამცავი კედელი.	მდებარე სოფლის ცენტრში, საავტომობილო გზის ზედა მხარეს
20	სოფელი ჭვანა	საერთო სარგებლობის წისქვილი	მდებარე სოფლის ცენტრში, გზის ქვედა მხარეს
		მოსადეული	1. მდებარე სოფელ ჭვანის ცენტრში გზის ქვედა მხარეს 2. მდებარე სოფელ ჭვანის ცენტრში სკოლის მიმდებარე ტერიტორიაზე
		სარიტუალო დარბაზი	მდებარე სოფლის საჯარო სკოლის გვერდით
		საავტომობილო გზის დამცავი კედელი.	მდებარე სოფელ ცხემლისის ცენტრში გზის ზედა მხარეს
21	სოფელი ცხემლისი	მოსადეული, საერთო სარგებლობის წისქვილი	1. მდებარე სოფლის ცენტრში საავტომობილო გზის ქვედა მხარეს 2. მდებარე სოფლის საერთო სარგებლობის წისქვილი
22	სოფელი ტაკიძეები	საავტომობილო გზის დამცავი კედელი.	მდებარე სოფელ ტაკიძეებში გზის ქვედა მხარეს (სერის უბანი)

		<p>1. მოსაცდელი მდებარე სოფლის ცენტრში</p> <p>2. წისქვილი მდებარე სოფლის ცენტრში</p> <p>3. მდებარე სოფლის დასაწყისში</p>	
	<p>მოსაცდელი, ორი ერთეული საერთო სარგებლობის წისქვილი</p>	<p>მდებარე ხიჭკურის ცენტრში</p> <p>თითოეულის ფართობი</p>	
23	სოფელი ხიჭკური	<p>სამი ერთეული მოსაცდელი</p> <p>ქუჩის საყრდენი კედელი</p>	<p>მდებარე ხიჭკური მუხუხევის საავტომობილო გზაზე სუნივერსიტეტის მიმდებარე ტერიტორიაზე</p>
24	სოფელი ქალა	<p>მოსაცდელი, საერთო სარგებლობის წისქვილი</p> <p>ორი ერთეული საერთო სარგებლობის წისქვილი</p>	<p>1. მდებარე სოფლის ცენტრში</p> <p>2. მდებარე სოფლის ცენტრში</p>
25	სოფელი წყართვა	<p>მოსაცდელი</p>	<p>1. მდებარე სოფლის ცენტრში</p> <p>2. მდებარე სოფლის დასაწყისში ს</p> <p>მდებარე სოფლის ცენტრში</p>
26	სოფელი იმწკირვეთი	<p>წისქვილი</p> <p>მოსაცდელი</p>	<p>მდებარე სოფლის ცენტრში</p> <p>სოფლის ცენტრში</p>
27	სოფელი ნადვარევი	<p>ყოფილი შურის ხაცხობის მუხობა</p> <p>ორი ერთეული წისქვილი</p>	<p>მდებარე სოფელი ნადვარევი</p> <p>სოფლის ცენტრში</p> <p>მდებარე სოფლის დასაწყისში</p> <p>და სოფლის ცენტრში საერთო ფართობით</p>
28	სოფელი კანოვრი	<p>მოსაცდელი</p> <p>სოფლის საერთო სარგებლობის წისქვილი</p>	<p>მდებარე სოფელ კანოვრის ცენტრში</p> <p>მდებარე სოფელ კანოვრის საავტომობილო გზის დასაწყისში</p>

29	სოფელი ხაბელაშვილები	სააგრომომბილო გზის დამცავი კედელი. მოსაცდელი, სოფლის საერთო სარგებლობის წისქვილი	მდებარე სოფელ ხაბელაშვილების ცენტრში მდებარე სოფელ ხაბელაშვილების ცენტრში საერთო ფართობით
30	სოფელი ბრილი	საერთო სარგებლობის ორი ერთეული წისქვილი ყოფილი პურის საცხობის შენობა	1. მდებარე სოფელ ბრილის ცენტრში 2. მდებარე სოფელ ბრილის დასაწყისში (ქილაურის უბანი) მდებარე სოფელ ბრილის ცენტრის მდებარე ტერიტორიაზე გზის მარჯვენა მხარეს მდებარე სოფელ ბარათაულში ცენტრში
31	სოფელი ბარათაული	ყოფილი საბჭოს შენობა მოსაცდელი	მდებარე სოფელ ბარათაულის ცენტრში
32	სოფელი გომარდული	სპორტული მოედნის საყრდენი კედელი მოსაცდელი, საერთო სარგებლობის წისქვილი	გომარდულის ცენტრის მიმდებარე ტერიტორიაზე მოსაცდელი მდებარეობს სხლაძირის უბანში წისქვილი მდებარეობს სოფელ გომარდულში წანკალაურის უბანში
33	სოფელი ვანი	მოსაცდელი მოსაცდელი მოსაცდელი მოსაცდელი	. მდებარე სოფელ ვანის დასაწყისში მდებარე სოფელ ვანის ცენტრში 2 მდებარე სოფელ ზემოხევის ცენტრალურ გზაზე მდებარე სოფელ ზემოხევის გზაზე
34	სოფელი ზემოხევი	საერთო სარგებლობის წისქვილი	მდებარე სოფლის ცენტრში გზასთან ახლოს
35	სოფელი გოგაძეები		

36	სოფელი ტბეთი	საერთო სარგებლობის წისქვილი ორი ერთეული მოსაცდელი	მდებარე სოფლის ცენტრში მდებარე სოფლის ცენტრში
37	სოფელი ჩაბნძიძეები	ორი ერთეული მოსაცდელი	1. სოფლის დასაწყისში 2. ვერხვანის უბანში
38	სოფელი ლაკლაკეთი	მოსაცდელი საერთო სარგებლობის წისქვილი ყოველი საავადმყოფოს შენობა მაღაზიის შენობა	სოფლის ცენტრში სოფლის სახლის მომდებარე ტერიტორიაზე სოფლის სახლის გვერდით მდებარე კვირიაშვილის უბანში მდებარე სოფლის ცენტრში მდებარე სოფელ სამოლოეთში
39	სოფელი სამოლოეთი	მოსაცდელი	
40	სოფელი წაბლანა	გზის საყრდენი კედელი მოსაცდელი	მდებარე სოფელთან დამაკავშირებელ სავტომობილო გზაზე მდებარე სოფლის ცენტრში მდებარე სოფლის ცენტრში
41	სოფელი ცინარეთი	ყოველი მაღაზიის შენობა საერთო სარგებლობის წისქვილი გზის საყრდენი კედელი	მდებარე სოფლის ცენტრში მდებარე სოფლის ცენტრთან მომდებარე ტერიტორიაზე
42	სოფელი ნენია	სავტომობილო დაფა მოსაცდელი, საერთო სარგებლობის წისქვილი	სოფლის ცენტრში მდებარე სავტომობილო გზის ქვედა მხარეს მდებარე სოფლის ცენტრში სავტომობილო გზასთან
43	სოფელი ჩიგაბუჯული	ყოველი პურის საცხობის შენობა	მდებარე სოფლის ცენტრში გზის სელის ხიშნაშვილის ციხე სიმაგრის მომდებარე ტერიტორიაზე

		<p>1. მდებარე მქედლური უბანში გზის მარჯვენა მხარეს</p> <p>2. დებარე მქედლური უბანში გზის მარცხენა მხარეს მხარეს</p>	
	<p>მოსაცდელი, საერთო სარგებლობის წისქვილი</p>	<p>მდებარე შუახევი ხულოს საავტომობილო გზის ჩამლეთის მონაკვეთზე</p> <p>მდებარე შუახევი ხულოს საავტომობილო გზის მონაკვეთზე</p>	
44	<p>ზამლევი</p>	<p>მოსაცდელი</p> <p>მოსაცდელი</p> <p>საერთო სარგებლობის წისქვილი</p> <p>ყოფილი პურის საცხობის შენობა</p> <p>ყოფილი კლავ კანტინის შენობა</p> <p>ყოფილი მღაზიის შენობა</p> <p>საერთო სარგებლობის წისქვილი</p>	<p>მდებარე წადის უბანში</p> <p>მდებარე წადის უბანში</p> <p>მდებარე სოფლის ცენტრში სკოლისთან ახლოს</p> <p>მდებარე ელაგურის უბანში</p> <p>მდებარე სოფლის ცენტრში</p> <p>მდებარე სოფლის ცენტრში</p> <p>მდებარე სოფლის ცენტრში</p>
45	<p>სოფელი ფურტი</p>	<p>მოსაცდელი</p>	
46	<p>სოფელი ბუთურაული</p>	<p>მოსაცდელი</p>	
47	<p>მქედლური</p>	<p>სოფლის საერთო სარგებლობის ორი ერთეული წისქვილი</p> <p>მოსაცდელი</p>	<p>მდებარე მქედლურში საერთო ფართობით</p>
48	<p>ჯუბუშაური</p>	<p>სოფლის საერთო სარგებლობის წისქვილი</p>	<p>მდებარე სოფლის ცენტრში</p> <p>მდებარე სოფლის ცენტრში მისაცდელის მხარეს</p>
	<p>დავანი</p>	<p>მღაზია</p> <p>მოსაცდელი და საერთო სარგებლობის წისქვილი</p>	<p>მდებარე დღეანის ცენტრში</p> <p>ორივე მდებარეობს სოფლის ცენტრში</p>



Handwritten signature and initials.