



საქართველოს საარჩევნო ადმინისტრაცია  
№84 ხულოს საოლქო საარჩევნო კომისია

№ 18

„13” 06 2016 წ.

საქართველოს ცენტრალური საარჩევნო  
კომისიის თავმჯდომარეს  
ქალბატონ თამარ ჟვანიას

ქალბატონო თამარ,


გეგზავნებთ ხულოს მუნიციპალიტეტის საკრებულოს 2016 წლის 13 ივნისის განკარგულება  
#29 და # 30.

დანართი 8 ფურცლად

პატივისწემით,

  
ნოდარ მელაძე

კომისიის თავმჯდომარე

 საქართველოს საარჩევნო ადმინისტრაცია სარეგისტრაციო და ადმინისტრაციული დეპარტამენტი	№ <u>1737</u> <u>9</u> ფ
	<u>14</u>   <u>06</u> 201 <u>6</u> წ
	<u>11</u> საათი <u>10</u> წუთი

ტბელ აბუსერიძის ქუჩა №9, ხულო, საქართველო  
e\_mail: 84\_khulo@cec.gov.ge



**ხულოს მუნიციპალიტეტის საკრებულოს  
განკარგულება N 30**

13/06/2016

30-10-4-201606131705



დაბა ხულო


**2016 წლის 08 ოქტომბრის საქართველოს საპარლამენტო არჩევნებთან დაკავშირებით იმ შენობა-ნაგებობების ( მასზე მიკუთვნიებული ტერიტორიები) და სხვა ობიექტების გამოყოფის შესახებ სადაც შესაძლებელია საარჩევნო ღონისძიებების ჩატარება**

საქართველოს ორგანული კანონის „ადგილობრივი თვითმმართველობის კოდექსი“-ს 61-ე მუხლის მეორე პუნქტის, საქართველოს საარჩევნო კოდექსის 45-ე მუხლის მე-9 პუნქტისა და „საქართველოს ზოგადი ადმინისტრაციული კოდექსი“-ს 61-ე მუხლის შესაბამისად, ხულოს მუნიციპალიტეტის საკრებულომ **გ ა დ ა წ ყ ვ ი ტ ა**:

1. 2016 წლის 08 ოქტომბრის საქართველოს საპარლამენტო არჩევნებთან დაკავშირებით გამოიყოს ის შენობა-ნაგებობები (მასზე მიკუთვნიებული ტერიტორიები) და სხვა ობიექტები სადაც შესაძლებელია წინასაარჩევნო ღონისძიებების ჩატარება, თანახმად დანართისა.
2. წინამდებარე განკარგულება გადაეგზავნოს N84 ხულოს საოლქო საარჩევნო კომისიას.
3. განკარგულების ამოქმედებისთანავე ძალადაკარგულად გამოცხადდეს „ადგილობრივი თვითმმართველობის ორგანოების 2014 წლის არჩევნებთან დაკავშირებით იმ შენობა-ნაგებობების გამოყოფის შესახებ სადაც შესაძლებელია საარჩევნო ღონისძიებების ჩატარება“ ხულოს მუნიციპალიტეტის საკრებულოს 2014 წლის 17 აპრილის N21 განკარგულება.
4. განკარგულება ძალაშია ხელმოწერისთანავე.

  
 გამხლებული ხელმოწერა  
 საკრებულოს თავმჯდომარე  
 ხელმძღვანელობა


დანართი  
 „დამტკიცებულია“  
 ხულოს მუნიციპალიტეტის საკრებულოს  
 2016 წლის 13 ივნისის N30 განკარგულებით




იმ შენობა – ნაგებობების (მასზე მიკუთვნილი ტერიტორიები) და სხვა ობიექტების ჩამონათვალი  
 სადაც შესაძლებელია საარჩევნო ღონისძიებების ჩატარება

სოფლის (უბნის) დასახელება	მასობრივი საარჩევნო ღონისძიებების ჩასატარებლად გამოყოფილი შენობა-ნაგებობები და სხვა ობიექტები
დაბა ხულო	თეატრონის შენობა
დიაკონიძეები	სოფლის სახლი
ოქრუაშვილები	სასოფლო კლუბის შენობის ეზო
მირკვაძეები	ადმინისტრაციული შენობა
ქედლები	სოფლის სახლი
განახლება	ბიბლიოთეკის ყოფილი შენობა
ირემაძეები	ადმინისტრაციული შენობა
დიდაჭარა	ადმინისტრაციული შენობა
დიოკნისი	კულტურის სახლის შენობა
პაქსაძეები	სოფლის სახლი
კორტოხი	სოფლის სარიტუალო დარბაზი
ღურტა	ადმინისტრაციული შენობა
ვაშლოვანი	სასოფლო კლუბის შენობა
ზედა ვაშლოვანი	სოფლის სახლი
თაგო	სასოფლო კლუბის შენობა
ბაკო	სოფლის სახლი
თხილვანა	ადმინისტრაციული შენობა
რიყეთი	ადმინისტრაციული შენობა
საციხური	ადმინისტრაციული შენობა

გელაურა	სოფლის სახლი
სხალთა	სოფლის ცენტრში მდებარე მგზავრთა მოსაცდელის შენობა
ძმაგულა	ბიბლიოთეკის ყოფილი შენობა
კვატია	სოფლის კლუბის ყოფილი შენობა
ფუშრუკაული	ადმინისტრაციული შენობა
რაქვთა	სოფლის სახლი შენობა
მეკვიძეები	სოფლის სახლის შენობა
ვანაძეები	ბიბლიოთეკის ყოფილი შენობა
ღორჯომი	ადმინისტრაციული შენობა
სტეფანაშვილები	სოფლის სახლის შენობა
ხიხაძირი	კულტურის სახლის შენობა
წაბლიანი	სოფლის სახლის შენობა
გელაძეები	სოფლის სახლის შენობა
ჭახაური	სკოლის ყოფილი შენობა
დიდი რიყეთი	სოფლის სახლის შენობა
ტაბახმელა	ბიბლიოთეკის ყოფილი შენობა
მანიაკეთი	სოფლის სახლი
ჭერი	სასოფლო კლუბის შენობა
ვერნები	სოფლის სახლის შენობა
აგარა	ადმინისტრაციული შენობა
წაბლანა	ადმინისტრაციული შენობა
ფაჩხა	ადმინისტრაციული შენობა
ელელიძეები	სოფლის სპორტული მოედანი
ტუნაძეები	ადმინისტრაციული შენობის ეზო
უჩხო	სპორტული მოედანი
მთის უბანი	სოფლის სახლი
თხილაძირი	სპორტული მოედანი
დეკანაშვილები	მინი სპორტული მოედანი



ბელეტი	ადმინისტრაციული შენობის ეზო
ჩაო	სპორტული მოედანი
დანისპარაული	სპორტული მოედანი
კალოთა	სოფლის სახლი
სკვანა	სოფლის სახლი
გორგაძეები	სოფლის სახლი
ბოძაური	სპორტული მოედანი





**ხულოს მუნიციპალიტეტის საკრებულოს  
განკარგულება N 29**

13/06/2016

29-10-4-201606131701



**დაბა ხულო**

**2016 წლის 08 ოქტომბრის საქართველოს საპარლამენტო არჩევნებთან დაკავშირებით ხულოს მუნიციპალიტეტის ტერიტორიაზე საარჩევნო სააგიტაციო მასალების (პლაკატების) განთავსების რეგულირების შესახებ.**

საქართველოს ორგანული კანონის „ადგილობრივი თვითმმართველობის კოდექსი“-ს 61-ე მუხლის მეორე პუნქტის, „საქართველოს საარჩევნო კოდექსი“-ს 46-ე მუხლის მე-4 ნაწილისა და „საქართველოს ზოგადი ადმინისტრაციული კოდექსი“-ს 61-ე მუხლის შესაბამისად ხულოს მუნიციპალიტეტის საკრებულომ **გ ა და წ ყ ვ ი ტ ა** :

**1. ხულოს მუნიციპალიტეტის ტერიტორიაზე საარჩევნო სააგიტაციო მასალების (პლაკატების) განთავსების რეგულირებასთან დაკავშირებით:**

- ა) საარჩევნო სააგიტაციო მასალების განთავსებისათვის გამოიყოს ხულოს მუნიციპალიტეტის ტერიტორიაზე არსებული გარე განათების ბოძები (გარდა დაბის სკვერში არსებული გარე განათების ბოძებისა) და ხულოს მუნიციპალიტეტის ტერიტორიაზე დაბისა და შიდა სასოფლო გზების გასწვრივ მდებარე რკინა - ბეტონის დამცავი კედლები.
  - ბ) საარჩევნო სააგიტაციო მასალების განთავსებისათვის გამოიყოს ადგილები თანდართული დანართის შესაბამისად (დანართი თან ერთვის);
  - გ) ამ განკარგულებით განსაზღვრულ მუნიციპალიტეტის საკუთრებაში არსებულ ობიექტების გარდა საარჩევნო სააგიტაციო მასალები შეიძლება გამოიყენოს მათი მესაკუთრეების ან მფლობელების თანხმობის შემთხვევაში;
  - დ) საარჩევნო სააგიტაციო მასალების განთავსება („საქართველოს საარჩევნო კოდექსი“-ს 46-ე მუხლის მე-2 ნაწილის შესაბამისად) აკრძალულია ხულოს მუნიციპალიტეტის ტერიტორიაზე მდებარე: საკულტო ნაგებობებზე, კულტურული მემკვიდრეობის შენობა-ნაგებობებზე, სახელმწიფო ხელისუფლებისა და ადგილობრივი თვითმმართველობის ორგანოს, სასამართლოს, პროკურატურის, სამხედრო შენაერთებისა და პოლიციის შენობების ინტერიერსა და ექსტერიერში, აგრეთვე საგზაო ნიშნებზე და დაბის სკვერში;
  - ე) დაევალოს, ხულოს მუნიციპალიტეტის საკრებულოს აპარატს საარჩევნო სააგიტაციო მასალების განთავსებისათვის გამოყოფილი ადგილების თაობაზე ინფორმაცია, გამოაქვეყნოს ადგილობრივ ბეჭდვით ორგანოებში და ხულოს მუნიციპალიტეტის ოფიციალურ ვებგვერდზე;
- 2. განკარგულების ამოქმედებისთანავე ძალადაკარგულად გამოცხადდეს „ადგილობრივი თვითმმართველობის ორგანოების 2014 წლის არჩევნებთან დაკავშირებით საარჩევნო პლაკატების გასაკრავად და გამოსაფენად ადგილების გამოყოფის შესახებ“ ხულოს მუნიციპალიტეტის საკრებულოს 2014 წლის 17 აპრილის N22 განკარგულება და „ადგილობრივი თვითმმართველობის ორგანოების 2014 წლის არჩევნებთან დაკავშირებით იმ შენობა-ნაგებობების განსაზღვრის შესახებ სადაც აკრძალულია საარჩევნო პლაკატების (სააგიტაციო მასალის) განთავსება“ ხულოს მუნიციპალიტეტის საკრებულოს 2014 წლის 17 აპრილის N23 განკარგულება.**
- 3. განკარგულება ძალაშია ხელმოწერისთანავე.**

ჯამბულ ხოზრევანაძე



**საარჩევნო პლაკატების გასაკრავად და გამოსაფენად გამოყოფილი ადგილები**

N	სოფლის (უბნის) დასახელება	ადგილების ჩამონათვალი, სადაც შესაძლებელია საარჩევნო პლაკატების გაკვრა-გამოფენა
1	დაბა ხულო	დაბის ცენტრალურ გზებზე მდებარე მგზავრთა მოსაცდელი გარე (სამხრივი) და შიდა ფასადებით, წერეთლის ქუჩაზე მდებარე სპორტული მოედნის კაპიტალური მესერი გარე ცალმხრივი ფასადით, ტ. აბუსერიძის ქუჩაზე კულტურული ღონისძიებების გასამართად განკუთვნილ თეატრონის დია კედელი გარე ცალმხრივი ფასადით,
2	აგარა	ყოფილი გათბობის შენობა გარე სამხრივი ფასადით.
3	დიაკონიძეები	სოფლის ცენტრში მდებარე ყოფილი ავტოსატრანსპორტო საწარმოს დისპეტჩერის შენობა გარე (ორმხრივი) და შიდა ფასადებით, სოფლის ცენტრში მდებარე ყოფილი ბიბლიოთეკის შენობა გარე ორმხრივი ფასადით.
4	ოქრუაშვილები	თავართქილაძეების უბანში მდებარე სოფლის წისქვილი გარე ორმხრივი ფასადით, სოფლის შიდა საავტომობილო გზაზე მდებარე მგზავრთა მოსაცდელი გარე (სამხრივი) და შიდა ფასადებით.
5	უჩხო	სოფლის ცენტრში მდებარე სოფლის წისქვილი გარე ორმხრივი ფასადით, სოფლის ცენტრში მდებარე მგზავრთა მოსაცდელი გარე (ორმხრივი) და შიდა ფასადებით.
6	მირკვაძეები	ბურვილის უბანში მდებარე წისქვილი გარე ორმხრივი ფასადით.
7	ქედლები	ჭოლონის უბანში მდებარე სპორტული მოედნის მესერი გარე ორმხრივი ფასადით,
8	თხილაძერი	სოფლის ცენტრში მდებარე მგზავრთა მოსაცდელი გარე (სამხრივი) და შიდა ფასადებით.
9	დეკანაშვილები	ქვედა დეკანაშვილები - თავართქილაძეების უბანში მდებარე სოფლის წისქვილის შენობა გარე ორმხრივი ფასადით, ზედა დეკანაშვილები - სოფლის გზის მიმდებარედ არსებული წისქვილის შენობა გარე ორმხრივი ფასადით,
10	განახლება	სოფლის ცენტრში მდებარე სოფლის წისქვილის შენობა გარე სამხრივი ფასადით.
11	ირემაძეები	ყოფილი ადმინისტრაციული შენობა წინა ორი გარე ფასადით.
12	დიდაჭარა	საჯარო სკოლის მიმდებარედ არსებული ყოფილი სამედიცინო პუნქტის შენობა (უფუქციო) გარე სამხრივი ფასადით.
13	დიოცნისი	სოფლის ცენტრში მდებარე მგზავრთა მოსაცდელი გარე (სამხრივი) და შიდა ფასადებით - ფართობი, ჯვარიქეთის სოფლის წისქვილი გარე სამხრივი ფასადით.
14	ბედლეთი	სოფლის ცენტრში მდებარე მგზავრთა მოსაცდელი გარე (სამხრივი) და შიდა ფასადებით.
15	პაქსაძეები	სოფლის ცენტრში მდებარე წისქვილი გარე სამხრივი ფასადით, მგზავრთა მოსაცდელი გარე (სამხრივი) და შიდა ფასადებით.
16	კორტოხი	სოფლის ცენტრში მდებარე სარიტუალო დარბაზი გარე ორმხრივი ფასადით, სოფლის ცენტრში მდებარე წისქვილი გარე სამხრივი ფასადით.
17	ღურტა	სოფლის ცენტრში მდებარე მგზავრთა მოსაცდელი გარე (სამხრივი) და შიდა ფასადებით, სოფლის ცენტრში მდებარე წისქვილი გარე სამხრივი ფასადით.  იაკობაძეები - სოფლის ცენტრში მდებარე მგზავრთა მოსაცდელი გარე (სამხრივი) და შიდა ფასადებით,
18	ვაშლოვანი	სოფლის ცენტრალურ გზებზე მდებარე მგზავრთა მოსაცდელი გარე.
19	ზედა ვაშლოვანი	მგზავრთა მოსაცდელი გარე (სამხრივი) და შიდა ფასადებით.

20	ჩაო	მგზავრთა მოსაცდელი გარე (სამმხრივი) და შიდა ფასადებით,
21	თაგო	სოფლის ცენტრალური გზის გასწვრივ არსებული ყორის ღობ და ,საბაგიროს-მოსაცდელი.
22	ბაკო	სოფელში არსებული წისქვილი.
23	თხილვანა	ადმინისტრაციულ შენობის მიმდებარედ არსებული ყოფილი ბიბლიოთეკის შენობა (უფუნქციო) გარე ორმხრივი ფასადით.
24	დანისპარაული	სოფლის ცენტრში მდებარე მგზავრთა მოსაცდელი გარე (ორმხრივი) და შიდა ფასადებით, სოფლის ცენტრში მდებარე გზის საყრდენი კედელი გარე ცალმხრივი ფასადით, სოფლის ცენტრში მდებარე ძველი საყარაულო ჯიხური (უფუნქციო) გარე ორმხრივი ფასადით.  შუასოფელი - სოფლის ცენტრალურ გზაზე მდებარე მგზავრთა მოსაცდელი გარე (ორმხრივი) და შიდა ფასადებით.
25	რიყეთი	სოფლის ცენტრში მდებარე მგზავრთა მოსაცდელი გარე (ორმხრივი) და შიდა ფასადებით,
26	ბოძაური	სოფლის ცენტრში მდებარე მგზავრთა მოსაცდელი გარე (ორმხრივი) და შიდა ფასადებით.
27	საციხური	სოფლის ცენტრში მდებარე მგზავრთა მოსაცდელი გარე (სამმხრივი) და შიდა ფასადებით,  ნამონასტრევი -სოფლის შესასვლელში მდებარე მგზავრთა მოსაცდელი გარე (სამმხრივი) და შიდა ფასადებით,
28	გელაურა	სოფლის გზაზე მდებარე წისქვილი გარე სამმხრივი ფასადით.  პანტნარი - სოფლის ცენტრში მდებარე სოფლის წისქვილი გარე სამმხრივი ფასადით.
29	სხალთა	მგზავრთა მოსაცდელი გარე (ორმხრივი) და შიდა ფასადებით.
30	ძმაგულა	სოფლის ცენტრში მდებარე მგზავრთა მოსაცდელი გარე (სამმხრივი) და შიდა ფასადებით, სოფლის ცენტრში მდებარე ყოფილი მაღაზიის შენობა გარე (ორმხრივი) ფასადით.  გურძაული - სოფლის ცენტრში მდებარე ყოფილი მაღაზიის შენობა გარე (ორმხრივი) ფასადით, სოფლის ცენტრში მდებარე სოფლის წისქვილი გარე სამმხრივი ფასადით.
31	ფაჩხა	სოფლის შესასვლელში მდებარე მგზავრთა მოსაცდელი (გარე ორმხრივი) და შიდა ფასადებით.
32	წაბლანა	სოფლის ცენტრში მდებარე მგზავრთა მოსაცდელი გარე (სამმხრივი) და შიდა ფასადებით,
33	კვატია	სოფლის ცენტრში მდებარე მგზავრთა მოსაცდელი გარე (ორმხრივი) და შიდა ფასადებით, სოფლის ცენტრში მდებარე წისქვილი გარე ორმხრივი ფასადით.
34	ფუშრუკაული	სოფლის ცენტრში მდებარე მგზავრთა მოსაცდელი გარე (სამმხრივი) და შიდა ფასადები, ყოფილი საფოსტო შენობა (უფუნქციო) გარე ორმხრივი ფასადით.
35	რაქვთა	სოფლის ზედა უბანში მდებარე სპორტული მოედნის კაპიტალური მესერი გარე ორმხრივი ფასადით.
36	ვერნები	სოფლის ცენტრში მდებარე მგზავრთა მოსაცდელი გარე (ორმხრივი) და შიდა ფასადები.
37	მეკვიძეები	სოფლის შიდა გზის გასწვრივ არსებული ღობე.  მეხალაშვილები - სოფლის შიდა გზის გასწვრივ არსებული ღობე.
38	ვანაძეები	სოფლის შიდა გზის გასწვრივ არსებული ღობე.
39	დორჯომი	სოფლის წისქვილები სამმხრივი გარე ფასადით,
40	ტუნაძეები	სოფლის ცენტრში მდებარე ყოფილი წისქვილის შენობა, გარე ორმხრივი ფასადით.
41	სტეფანაშვილები	სოფლის ცენტრში მდებარე სოფლის წისქვილი სამმხრივი გარე ფასადით.  ლაბაიძეები - სოფლის ცენტრში მდებარე წისქვილი სამმხრივი გარე ფასადით.



42	ხიხამირი	სოფლის ცენტრში მდებარე მგზავრთა მოსაცდელი გარე (სამშრივი) და შიდა ფასადებით.
		ახალშენი – სოფლის შიდა გზაზე მდებარე წისქვილი გარე სამშრივი ფასადით და სოფლის ცენტრში მდებარე მგზავრთა მოსაცდელი გარე (სამშრივი) და შიდა ფასადებით.
		ნადაბური – სოფლის ცენტრალურ გზაზე მდებარე მგზავრთა მოსაცდელი გარე (სამშრივი) და შიდა ფასადებით. სოფლის ცენტრში მდებარე სოფლის წისქვილი გარე (სამშრივი) ფასადით.
43	კალოთა	სოფლის ცენტრში მდებარე მგზავრთა მოსაცდელი გარე (სამშრივი) და შიდა ფასადებით, ყოფილი მაღაზიის შენობა გარე (ორმშრივი) ფასადით
44	სკვანა	სოფლის შიდა სასოფლო გზის გასწვრივ არსებული ყორე ქვის კედელი
45	წაბლიანი	სოფლის ცენტრში მდებარე წისქვილი გარე სამშრივი ფასადით. სოფლის შესასვლელში მდებარე გზის საყრდენი კედელი გარე ცალხრივი ფასადით.
46	გელაძეები	ყოფილი ბიბლიოთეკის შენობა გარე ორმშრივი ფასადით.
47	ელელიძეები	სოფლის ცენტრში მდებარე ელექტრო წისქვილი გარე (ორმშრივი) ფასადით, სოფლის გზაზე მდებარე მგზავრთა მოსაცდელი გარე (სამშრივი) და შიდა ფასადები.
48	მთის უბანი	სოფლის ცენტრში მდებარე ელ. ენერჯის ბოძი.
49	გორგაძეები	სოფლის შიდა გზის გასწვრივ არსებული ღობე.
50	ჭახაური	ყოფილი სკოლის შენობა გარე სამშრივი ფასადით და სოფლის შიდა გზის გასწვრივ არსებული ღობე.
		მერჩხეთი –სოფლის ცენტრში მდებარე წისქვილი გარე (ორმშრივი) ფასადით.
51	დიდი რიყეთი	სოფლის გზის გასწვრივ არსებული ქვის კედელი
52	ტაბახშელა	სოფლის ცენტრში მდებარე ყოფილი ბიბლიოთეკის შენობა.
53	მანიაკეთი	სოფლის სარიტუალო დარბაზი, ორი გარე ფასადი
		ჯვარიქეთი – სოფლის ელექტრო წისქვილი.
54	ჭერი	სოფლის შიდა გზის გასწვრივ არსებული ღობე.